



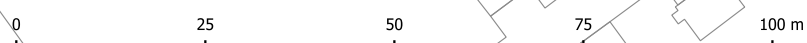
MIEJSCOWY PLAN ZAGOSPODAROWANIA PRZESTRZENNEGO DLA OBSZARU POŁOŻONEGO W MIEŚCIE SKWIERZYNA W REJONIE UL. MICKIEWICZA I UL. ARCISZEWSKIEGO

UKŁAD WSPÓŁRZĘDNYCH PL-2000 (STREFA 5)

RYSUNEK PLANU WYKONANO Z WYKORZYSTANIEM MAPY ZASADNICZEJ (W POSTACI WEKTOROWEJ)
ORAZ ZBIORU DANYCH Z BAZY DANYCH EGIB POCHODZĄCYCH Z PAŃSTWOWEGO ZASOBU GEODEZYJNEGO
I KARTOGRAFICZNEGO UDOSTĘPNIONYCH PRZEZ STAROSTĘ MIĘDZYRZĘCKIEGO



SKALA 1:1000



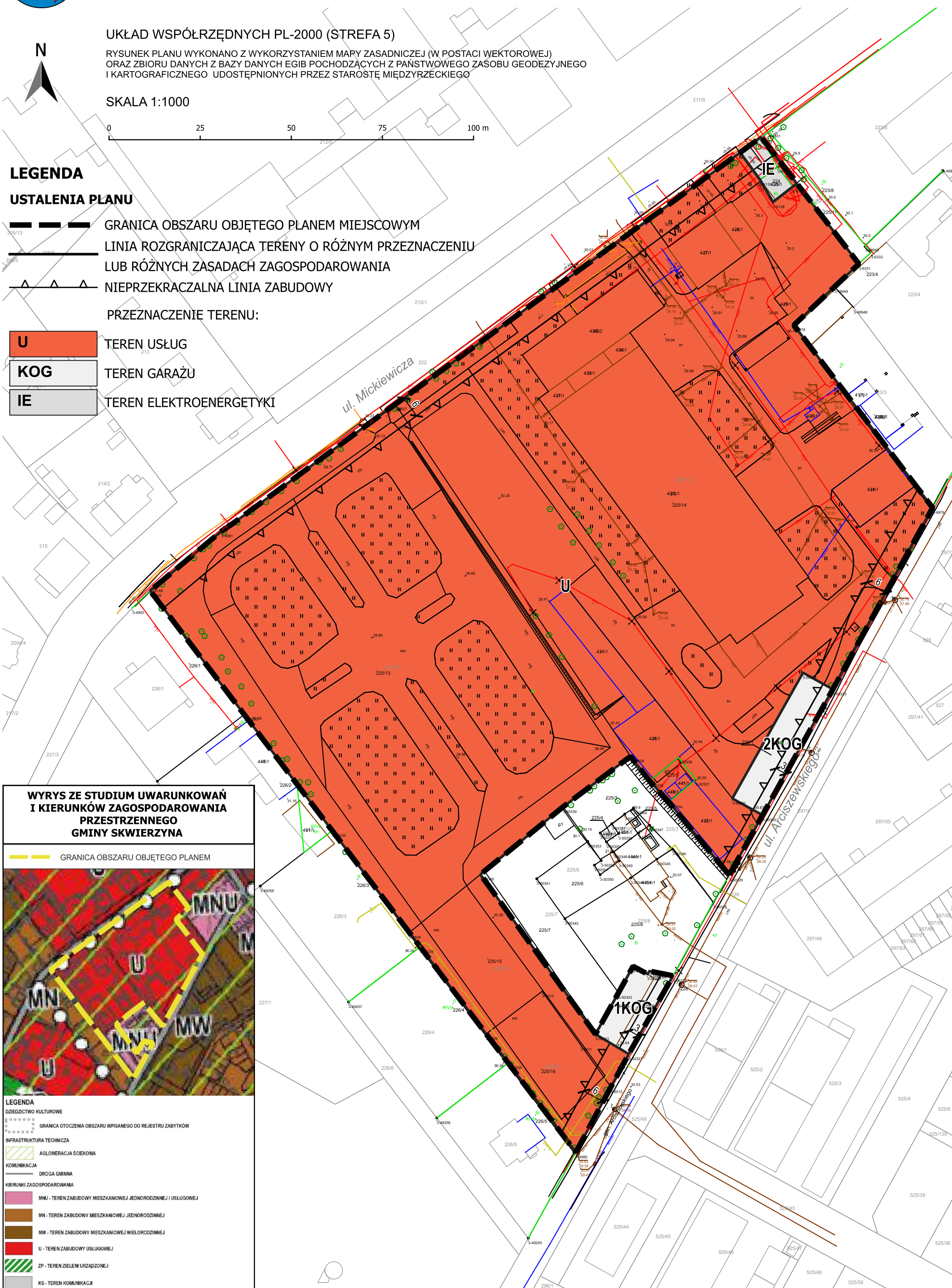
LEGENDA

USTALENIA PLANU

- GRANICA OBSZARU OBJĘTEGO PLANEM MIEJSCOWYM
- LINIA ROZGRANICZAJĄCA TERENY O RÓŻNYM PRZEZNACZENIU
LUB RÓŻNYCH ZASADACH ZAGOSPODAROWANIA
- NIEPRZEKRACZALNA LINIA ZABUDOWY

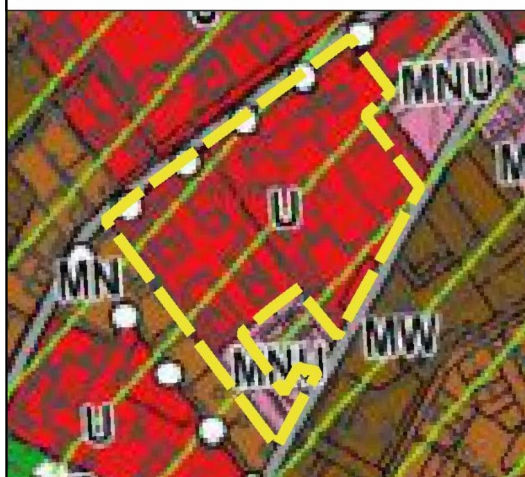
PRZEZNACZENIE TERENU:

- U** TEREN USŁUG
- KOG** TEREN GARAŻU
- IE** TEREN ELEKTROENERGETYKI



WYRYS ZE STUDIUM UWARUNKOWAŃ I KIERUNKÓW ZAGOSPODAROWANIA PRZESTRZENNEGO GMINY SKWIERZYNA

GRANICA OBSZARU OBJĘTEGO PLANEM



LEGENDA

DZIEDZICTWO KULTUROWE

GRANICA OTOCZENIA OBSZARU WPISANEGO DO REJESTRU ZABYTKÓW

INFRASTRUKTURA TECHNICZNA

AGLOMERACJA ŚCIEKOWA

KOMUNIKACJA

DROGA GMINNA

KIERUNKI ZAGOSPODAROWANIA

MNU - TEREN ZABUDOWY MIESZKANIOWEJ JEDNORODZINNEJ I USŁUGOWEJ

MN - TEREN ZABUDOWY MIESZKANIOWEJ JEDNORODZINNEJ

MW - TEREN ZABUDOWY MIESZKANIOWEJ WIELORODZINNEJ

U - TEREN ZABUDOWY USŁUGOWEJ

ZP - TEREN ZIELENI URZĄDZONEJ

KS - TEREN KOMUNIKACJI